

ERHEBUNGSBOGEN

Zur Ermittlung der gebührenpflichtigen
Flächen Ihres Grundstücks

Grundstücksinformationen					
Buchungszeichen:	012345	Adressat:	Hans Mustermann	Flurstücksnummer:	999/9
ID-Nummer:	8310_9999	Lage:	Beispielstraße 17	Gemarkung:	Schelklingen

Bitte ankreuzen:

Erstabgabe



Fortführung, gültig ab 15.07.2013 (=Änderungsdatum)





1. Angaben über Einleitung des Niederschlagswassers in die öffentliche Abwasserbeseitigung

Bitte eine der folgenden Optionen wählen und ankreuzen

a)	Ich bin mit dem Gebietsabflussbeiwert von 0,35 und der damit ermittelten beitragspflichtigen Fläche von 371m² einverstanden. Diese Fläche kann zur Bestimmung der von meinem Grundstück in die öffentlichen Abwasserbeseitigungsanlagen eingeleiteten Niederschlagsmenge zugrundegelegt werden.	<input type="checkbox"/>
b)	Von meinem gesamten Grundstück wird weder direkt noch indirekt Niederschlagswasser in die öffentlichen Abwasserbeseitigungsanlagen eingeleitet. <u>Bitte geben Sie im Bemerkungsfeld die Art der Ableitung an</u>	<input checked="" type="checkbox"/>
c)	Zur Erfassung der in die öffentlichen Abwasserbeseitigungsanlagen eingeleiteten Niederschlagsmenge beantrage ich eine Einzelbetrachtung meiner Grundstücksflächen. <u>Bitte Fragebogen ausfüllen</u>	<input type="checkbox"/>

2. Fragebogen zur Berechnung Ihrer Niederschlagswassergebühr Hinweise im Merkblatt beachten

Bitte geben Sie nur volle m² an

A versiegelte Flurstücksflächen											
A	versiegelte Flächen z.B. geneigte und flache Dächer einschließlich Dachvorsprung, Geh- und Fahrwege, Stellplatz, Terrassen	versiegelte Fläche gesamt	versiegelte Fläche davon in den Kanal einleitend					versiegelte Fläche nach Einbeziehung des Abflussfaktors	Anschluss der Flächen an eine Zisterne		
				z.B. Asphalt, Beton, Bitumen, Ziegel, Glas	z.B. Pflaster, Platten, Verbundsteine, Kiesdach	z.B. Kies, Schotter, Rasengitter, Porenpflaster	Sickermulde, Mulden-Rigolensystem		Fläche	Brauchwasserzisterne	Gartenwasserzisterne
				Vollständig versiegelt Faktor 0,9	Stark versiegelt Faktor 0,6	Wenig versiegelt Faktor 0,3	Versickerungsanlage Faktor 0,3				
Bezeichnung	Nutzung	Fläche in m ²	Fläche in m ²								
A1				x							
A2				x							
A3				x							
A4				x							
A5				x							
A6				x							
A7				x							
A8				x							
A9				x							
A10				x							
A11	Summe aller versiegelten Flächen							=			

- Beispiel -

Grundstücksinformationen					
Buchungszeichen:	012345	Adressat:	Hans Mustermann	Flurstücksnummer:	999/9
ID-Nummer:	8310_9999	Lage:	Beispielstraße 17	Gemarkung:	Schelklingen

B Zisternen <i>in den öffentlichen Kanal einleitend und mindestens 2 m³ Nutzvolumen</i>							
	Bezeichnung Art der Anlage	Faktor In m²		Nutz- volumen In m³		Abzugsfläche In m²	Erläuterung
B1	Zisternen für Gartenbewässerung	8	x		=		Flächen werden um 8 m² je m³ Nutzvolumen reduziert
B2	Zisternen zur Brauchwassernutzung	15	x		=		Flächen werden um 15 m² je m³ Nutzvolumen reduziert
B3	<i>Voraussetzung: Zisterne leitet in den öffentlichen Kanal ein.</i>			Summe Abzugsflächen	=		<i>max. 80% der einleitenden Fläche</i>

C Berechnung <i>der gebührenpflichtigen Flächen</i>							
	Bezeichnung Summe aller gebührenpflichtigen Flächen	Summe versiegelte Flächen In m²	Summe Boden- flächen In m²	Summe Abzugs- flächen In m²		gesamte Fläche In m²	Erläuterung
C1	Flächenberechnung		-		=		Bitte rechnen Sie alle Flächen zusammen

D Bemerkungen	
	<p><i>Von meinem Flurstück wird weder direkt noch indirekt Niederschlagswasser in den öffentlichen Kanal eingeleitet.</i></p> <p><i>Versickerung erfolgt durch Versickerungsfläche und Zisternen ohne Überlauf an den Kanal.</i></p>

E Kontaktdaten		
Telefonnummer für Rückfragen:	07394 / 999999	Ich bin am besten zu folgenden Zeiten erreichbar: 17 - 20 Uhr

Ich versichere, dass die von mir gemachten Angaben wahrheitsgemäß und vollständig sind. Mir ist bekannt, dass die Stadt Schelklingen berechtigt ist, die Angaben zu überprüfen. Außerdem teile ich jede Änderung der bebauten und befestigten Flächen der Stadtverwaltung mit.

Schelklingen, 01.08.2013
Ort, Datum

Hans Mustermann
Unterschrift

Hinweis:

Bei nicht abgegebenen Unterlagen wird automatisch die bisher gemeldete versiegelte Fläche bzw. die von der Stadt ermittelte Fläche (Option a) als Gebühregrundlage verwendet.