

Rückgabe bis 31.01.2011 an die:

Gemeindeverwaltung Lonsee, Hindenburgstraße 16, 89173 Lonsee

Bitte ausfüllen und unterschrieben zurücksenden!

**ERHEBUNGSBOGEN**

Zur Ermittlung der gebührenpflichtigen Flächen ihres Grundstücks

| Grundstücksinformationen |           |                   |
|--------------------------|-----------|-------------------|
| Buchungszeichen:         | Adressat: | Flurstücksnummer: |
| ID-Nummer:               | Lage:     | Gemarkung:        |

**1. Angaben über Einleitung des Niederschlagswassers in die öffentliche Abwasserbeseitigung**





Bitte eine der folgenden Optionen wählen und ankreuzen

|    |   |                          |
|----|---|--------------------------|
| a) | Ich bin mit dem Gebietsabflussbeiwert von _____ und der damit ermittelten beitragspflichtigen Fläche von _____ m <sup>2</sup> einverstanden. Diese Fläche kann zur Bestimmung der von meinem Grundstück in die öffentlichen Abwasserbeseitigungsanlagen eingeleiteten Niederschlagsmenge zugrundegelegt werden. | <input type="checkbox"/> |
| b) | Von meinem gesamten Grundstück wird weder direkt noch indirekt Niederschlagswasser in die öffentlichen Abwasserbeseitigungsanlagen eingeleitet. <u>Bitte geben Sie im Bemerkungsfeld die Art der Ableitung an.</u>  | <input type="checkbox"/> |
| c) | Zur Erfassung der in die öffentlichen Abwasserbeseitigungsanlagen eingeleiteten Niederschlagsmenge beantrage ich eine Einzelbetrachtung meiner Grundstücksflächen. <u>Bitte Fragebogen ausfüllen</u>  | <input type="checkbox"/> |

**2. Fragebogen zur Berechnung Ihrer Niederschlagswassergebühr**

Hinweise im Merkblatt beachten

Bitte geben Sie nur volle m<sup>2</sup> an

| A versiegelte Flurstücksflächen |  |                          |                               |   |  |   |   |   |  |                      |                      |
|---------------------------------|--|--------------------------|-------------------------------|---|--|---|---|---|--|----------------------|----------------------|
| A                               | versiegelte Flächen<br>z.B. geneigte und flache Dächer, Geh- und Fahrwege, Stellplatz, Terrassen | versiegelte Fläche       | versiegelte Fläche            |  |  |  |  | versiegelte Fläche nach Einbeziehung des Abflussfaktors | Anschluss der Bodenflächen an Zisterne |                      |                      |
|                                 |  | gesamt                   | davon in den Kanal einleitend | z.B. Asphalt, Beton, Bitumen, Ziegel, Glas  | z.B. Pflaster, Platten, Verbundsteine, Kiesdach                                      | z.B. Kies, Schotter, Rasengitter  | Sickermulde, Mulden-Rigolensystem   |   | Fläche in m <sup>2</sup>               | Brauchwasserzisterne | Gartenwasserzisterne |
|                                 |  | Fläche in m <sup>2</sup> | Fläche in m <sup>2</sup>      | Vollständig versiegelt<br>Faktor 0,9  | Stark versiegelt<br>Faktor 0,6   | Wenig versiegelt<br>Faktor 0,3  | Versickerungsanlage<br>Faktor 0,3   |   |  |                      |                      |
| Bezeichnung<br>Nutzung          | Fläche in m <sup>2</sup>   | Fläche in m <sup>2</sup> |                               |   |  |   |   | Fläche in m <sup>2</sup>                                |  |                      |                      |
| A1                              |  |                          | x                             |   |  |   |   | =   |  |                      |                      |
| A2                              |  |                          | x                             |   |  |   |   | =   |  |                      |                      |
| A3                              |  |                          | x                             |   |  |   |   | =   |  |                      |                      |
| A4                              |  |                          | x                             |   |  |   |   | =   |  |                      |                      |
| A5                              |  |                          | x                             |   |  |   |   | =   |  |                      |                      |
| A6                              |  |                          | x                             |   |  |   |   | =   |  |                      |                      |
| A7                              |  |                          | x                             |   |  |   |   | =   |  |                      |                      |
| A8                              |  |                          | x                             |   |  |   |   | =   |  |                      |                      |
| A9                              |  |                          | x                             |   |  |   |   | =   |  |                      |                      |
| A10                             |  |                          | x                             |   |  |   |   | =   |  |                      |                      |
| A11                             | Summe aller versiegelten Flächen   |                          |                               |   |  |   |   | =   |  |                      |                      |

| Grundstücksinformationen |           |                   |
|--------------------------|-----------|-------------------|
| Buchungszeichen:         | Adressat: | Flurstücksnummer: |
| ID-Nummer:               | Lage:     | Gemarkung:        |

| B Zisternen <i>in den öffentlichen Kanal einleitend und mindestens 2 m<sup>3</sup> Nutzvolumen</i> |                                   |                             |   |                                       |   |                                   |  |
|--|-----------------------------------|-----------------------------|---|---------------------------------------|---|-----------------------------------|--|
|  | Bezeichnung<br>Art der Anlage     | Faktor<br>in m <sup>2</sup> |   | Nutz-<br>volumen<br>in m <sup>3</sup> |   | Abzugsfläche<br>in m <sup>2</sup> | Erläuterung  |
| B1   | Zisternen für Gartenbewässerung   | 8                           | x |                                       | = |                                   | Flächen werden um 8 m <sup>2</sup> je m <sup>3</sup> Nutzvolumen reduziert |
| B2   | Zisternen zur Brauchwassernutzung | 15                          | x |                                       | = |                                   | Flächen werden um 15m <sup>2</sup> je m <sup>3</sup> Nutzvolumen reduziert |
| B3   | Summe Abzugsflächen               |                             |   |                                       | = |                                   |  |

| C Berechnung <i>der gebührenpflichtigen Fläche</i> |  |  |   |  |   |  |   |
|--|--|--|---|--|---|--|---|
|  | Bezeichnung<br>Summe aller gebührenpflichtigen Flächen | Summe<br>versiegelte<br>Flächen<br>in m <sup>2</sup> | Summe<br>Boden-<br>flächen<br>in m <sup>2</sup> | Summe<br>Abzugs-<br>flächen<br>in m <sup>2</sup> |   | gesamte<br>Fläche<br>in m <sup>2</sup> | Erläuterung                             |
| C1   | Flächenberechnung                                      |  | -   |  | = |  | Bitte rechnen Sie alle Flächen zusammen |

| D Bemerkungen |  |
|---------------|--|
|               |  |

| E Kontaktdaten                |  |
|-------------------------------|--|
| Telefonnummer für Rückfragen: | Ich bin am besten zu folgenden<br>Zeiten erreichbar: |

*Ich versichere, dass die von mir gemachten Angaben wahrheitsgemäß und vollständig sind. Mir ist bekannt, dass die Gemeinde Lonsee berechtigt ist, die Angaben zu überprüfen. Außerdem teile ich jede Änderung der bebauten und befestigten Flächen der Gemeinde mit.*

\_\_\_\_\_  
Ort, Datum

\_\_\_\_\_  
Unterschrift